



cronotabella

113° IL LOMBARDIA

km 243

sabato 12 ottobre 2019

Quota	Località	Note	Distanze			Orario di passaggio		
			par- ziali	per- corse	da per- correre	km / h		
						36	38	40
PROVINCIA DI BERGAMO								
225	BERGAMO	↑ Villaggio di Partenza	2.0			10.30	10.30	10.30
235	BERGAMO	↑ km 0 - v.S.Bernardino-ss.42	0.0	0.0	243.0	10.35	10.35	10.35
209	Stezzano	↑ Circ. Est-ss.42	4.7	4.7	238.3	10.41	10.41	10.40
173	Verdello	↑ ss.42	6.2	10.9	232.1	10.49	10.49	10.48
161	Inn. via Francesca	↔ sp.122	1.9	12.8	230.2	10.52	10.51	10.50
163	Bv. di Spirano	↔ sp.122	3.6	16.4	226.6	10.57	10.56	10.55
161	Bv. Urgnano-Cologno	↔ sp.122	2.9	19.3	223.7	11.01	11.00	10.59
165	Ghisalba	↑ sp.97	4.4	23.7	219.3	11.08	11.07	11.05
170	Mornico al Serio	↑ sp.89	4.2	27.9	215.1	11.15	11.13	11.11
204	Bolgare	↑ sp.89	3.7	31.6	211.4	11.21	11.19	11.17
232	Montello	↔ sp.91-v.Pellico-sp89	4.3	35.9	207.1	11.28	11.25	11.23
252	Trescore Balneario	↑ sp.89	3.8	39.7	203.3	11.34	11.31	11.28
274	Entratico	↑ ss.42	3.0	42.7	200.3	11.38	11.35	11.33
300	Borgo di Terzo	↑ ss.42	2.5	45.2	197.8	11.42	11.39	11.36
318	Casazza	↔ sp.39	2.5	47.7	195.3	11.46	11.43	11.40
500	Gaverina Terme	↑ sp.39	3.4	51.1	191.9	11.56	11.52	11.48
763	Colle Gallo	↑ sp.39	4.0	55.1	187.9	12.08	12.03	11.58
339	Gramelduro	↑ sp.39	8.1	63.2	179.8	12.19	12.13	12.08
	329 Albino	↔ v.Marconi-sp35	2.5	65.7	177.3	12.23	12.17	12.11
309	Nembro	↑ v.Locatelli-sp.35	3.4	69.1	173.9	12.27	12.21	12.16
292	Alzano Lombardo	↑ v. Provinciale	3.8	72.9	170.1	12.32	12.26	12.20
283	Torre Boldone	↑ v.G.Reich	2.1	75.0	168.0	12.35	12.29	12.23
262	Bergamo	↔ v.B.go S.Caterina-v.R.da Stabello	2.7	77.7	165.3	12.39	12.32	12.26
304	Petosino	↑ ss.470	5.0	82.7	160.3	12.47	12.40	12.33
295	Villa d'Almè	↔ ss.470dir-sp.14	2.3	85.0	158.0	12.50	12.43	12.36
276	Almenno San Salvatore	↔ v.Val S.Martino	3.5	88.5	154.5	12.55	12.47	12.41
270	San Sossimo	↔ ss.342	4.5	93.0	150.0	13.01	12.53	12.46
	Rifornamento/Feed zone: km 94 - 97	↑						
307	Pontida	↑ ss.342	4.2	97.2	145.8	13.07	12.59	12.52
	265 P.L.	↑	2.7	99.9	143.1	13.11	13.03	12.56
268	Cisano Bergamasco	↑ ss.342	0.2	100.1	142.9	13.11	13.03	12.56
PROVINCIA DI LECCO								
202	Ponte F. Adda	↑ ss.342	1.8	101.9	141.1	13.14	13.06	12.58
231	Bv. per Calco	↔ ss.342	3.3	105.2	137.8	13.19	13.11	13.03
283	Calco	↔ v.San Vigilio-ss.342	1.4	106.6	136.4	13.22	13.13	13.05
307	Monticello	↔ sp.58	2.2	108.8	134.2	13.25	13.16	13.08
380	Santa Maria Hoè	↑ sp.58	1.9	110.7	132.3	13.29	13.19	13.11
533	Colle Brianza	↑ sp.58	3.7	114.4	128.6	13.39	13.29	13.20
535	Villa Vergano	↑ sp.58	3.4	117.8	125.2	13.45	13.35	13.25
371	Galbiate	↔ v.Lecco-sp.60	3.3	121.1	121.9	13.49	13.39	13.29
203	Pescate	↑ v.Roma	3.1	124.2	118.8	13.54	13.43	13.33
202	Malgrate	↑ ss.583	2.1	126.3	116.7	13.56	13.46	13.36
205	Parè	↔ v.Promessi Sposi	2.3	128.6	114.4	14.00	13.49	13.39
227	Civate	↑ sott. ss.36-sp.51	3.7	132.3	110.7	14.06	13.55	13.45
273	Oggiono	↔ v. Kennedy-sp.49	5.9	138.2	104.8	14.15	14.04	13.53
278	Suello	↔ v.Alcide de Gasperi	5.2	143.4	99.6	14.24	14.11	14.01
PROVINCIA DI COMO								
264	Pusiano	↔ sp.42	1.5	144.9	98.1	14.26	14.13	14.02
381	Inn. sp.41	↔ sp.41	3.6	148.5	94.5	14.32	14.19	14.08
402	Canzo	↑ sp.41	3.1	151.6	91.4	14.37	14.24	14.12
450	Asso	↔ sp.46	2.2	153.8	89.2	14.40	14.27	14.16
490	Valbrona	↑ sp.46	2.8	156.6	86.4	14.45	14.31	14.20
	galleria/tunnel	↑ 50m						







cronotabella

113° IL LOMBARDIA

km 243

sabato 12 ottobre 2019

Quota	Località	Note	Distanze			Orario di passaggio				
			par- ziali	per- corse	da per- correre	km / h				
						36	38	40		
PROVINCIA DI LECCO										
206	Onno	↖ ss.583	5.4	162.0	81.0	14.52	14.38	14.26		
	Rifornimento/Feed zone: km 163 - 166		↑							
PROVINCIA DI COMO										
272	Regatola	↖ sp.41	8.2	170.2	72.8	15.05	14.50	14.38		
632	Guello	↑ sp.41	4.0	174.2	68.8	15.19	15.03	14.49		
624	Civenna	↑ sp.41	2.3	176.5	66.5	15.22	15.06	14.52		
754	Madonna del Ghisallo	↑ sp.41	2.4	178.9	64.1	15.29	15.12	14.58		
744	Magreglio	↑ v.Adua-sp.41	0.7	179.6	63.4	15.30	15.13	14.59		
495	Bv. per Sormano	↗ v.Monti di Sera-sp.44	5.7	185.3	57.7	15.37	15.20	15.05		
760	Sormano	↑ sp.44	4.2	189.5	53.5	15.49	15.31	15.16		
820	Bv. per Muro di Sormano	↖ inizio Muro	1.0	190.5	52.5	15.52	15.34	15.18		
1124	Colma di Sormano	↑ sp.44 - fine Muro	1.9	192.4	50.6	16.01	15.42	15.25		
979	Piano del Tivano	↑ sp.44	3.0	195.4	47.6	16.05	15.45	15.28		
802	Zelbio	↑ sp.44	3.2	198.6	44.4	16.09	15.49	15.32		
285	Nesso	↖ ss.583	6.9	205.5	37.5	16.18	15.58	15.40		
273	Faggeto Lario	↑ ss.583	6.3	211.8	31.2	16.26	16.06	15.48		
	n. 4 gallerie/tunnel	↑ 583m-100m-40m-590m								
204	Como	↑ v.Manzoni-v.Dante Alighieri	9.3	221.1	21.9	16.39	16.18	15.59		
210	Bv. per Caviglio/Brunate	↖ v.T.Grossi	0.9	222.0	21.0	16.40	16.19	16.01		
613	Caviglio	↑ v.Appiani-sp.37	4.2	226.2	16.8	16.55	16.32	16.13		
432	Ponzate	↗ v.Zampieri	2.7	228.9	14.1	16.58	16.36	16.16		
326	Camnago Volta	↑ v.Zampieri	1.2	230.1	12.9	17.00	16.37	16.17		
212	Como	↗ v.Piave-v.Roosevelt-v.InnocenzoXI	1.8	231.9	11.1	17.02	16.40	16.20		
222	Bv. per San Fermo	↖ v. Imbonati	3.3	235.2	7.8	17.07	16.44	16.24		
397	San Fermo della Battaglia	↗ v.Garibaldi	2.4	237.6	5.4	17.16	16.52	16.31		
	n. 3 gallerie/tunnel	↑								
297	via Bellinzona	↗	2.2	239.8	3.2	17.19	16.55	16.34		
	201	COMO	↑	Lungo Lario Trento e Trieste	3.2	243.0	0.0	17.23	16.59	16.37

NOTE:



Rifornimento/Feed zone: km 94 - 97

Rifornimento/Feed zone: km 163 - 166



Galleria/Tunnel: km 160.6 - 212.3 - 238.6



Passaggio a Livello/Level Crossing: km 65.7 - 99.9



113° IL LOMBARDIA

cronotabella

sabato 12 ottobre 2019

Prov/com	Distanza	Località	DIR	via	km 243
BERGAMO					
Bergamo					
		BERGAMO	↑	ss.42	km 0 - v.S.Bernardino
			↑	ss.42	via San Bernardino
			↑	ss.42	Colognola - Piazza Emanuele Filiberto
			↑	ss.42	via Achille Muzio
		Sottopasso A4	↑	ss.42	via Stezzano
Stezzano					
			↑	ss.42	
		Stezzano	↵	ss.42	Rotatoria - via Circonvallazione Est
			↑	ss.42	serie di rotatorie - via Circonvallazione Est
			↵	ss.42	via Dante Alighieri
			↑	ss.42	via Dante Alighieri
Levate					
			↑	ss.42	
Verdello					
		Verdello	↑	ss.42	via Roma
			↑	ss.42	via Papa Giovanni XXIII
			↑	ss.42	via Papa Giovanni XXIII
Verdellino <i>poche centinaia di metri</i>					
			↑	ss.42	
		Inn. via Francesca	↵	sp.122	
Verdello					
			↑	sp.122	via Francesca
Pognano <i>sul confine comunale</i>					
			↑	sp.122	
Spirano					
		Bv. di Spirano	↑	sp.122	via Francesca
			↑	sp.122	via Francesca
			↑	sp.122	via Francesca
Urgnano					
		Bv. Urgnano-Cologno	↑	sp.122	via Francesca
			↑	sp.122	via Francesca
			↑	sp.122	via Francesca
Cologno al Serio					
			↑	sp.122	via Francesca
			↑	sp.122	via Francesca
Ghisalba					
			↑	sp.122	Ponte sul Fiume Serio
			↑	sp.122	via al Ponte
		Ghisalba	↑	sp.122	via Mornico
Mornico al Serio					
			↑	sp.122	
Calcinatè					
			↑	sp.122	
Mornico al Serio					
			↑	sp.122	



113° IL LOMBARDIA

cronotabella

sabato 12 ottobre 2019

km 243

Prov/com	Distanza	Località	DIR	via	
		Mornico al Serio	↶	sp.89	Loc. Baraccone
			↑	sp.89	via Provinciale Est
Calcinatè					
			↑	sp.89	
Bolgare					
		Bolgare	↑	sp.89	via Francesca
			↑	sp.89	via Europa
Costa di Mezzate sul confine comunale					
			↑	sp.89	
Gorlago					
			↑	sp.89	via Alcide de Gasperi
			↶	sp.91	rotatoria - via Primo Maggio
Montello					
		Montello	↑	sp.91	via Papa Giovanni XXIII
			↷	sp.89	via Silvio Pellico
Gorlago					
			↶	sp.89	rotatoria - via Don Pietro Bonetti
Trescore Balneario					
		Trescore Balneario	↑	sp.89	via Antonio Gramsci
			↷	ss.42	rotatoria - via Fornaci
Entratico					
		Entratico	↑	ss.42	via Nazionale
Luzzana					
			↑	ss.42	via Nazionale
Borgo di Terzo					
		Borgo di Terzo	↑	ss.42	via Nazionale
Vigano San Martino					
			↑	ss.42	via Nazionale
Casazza					
		Casazza	↑	ss.42	via Nazionale
			↶	sp.39	via Drione
			↑	sp.39	rotatoria - via Drione
Gaverina Terme					
		Gaverina Terme	↑	sp.39	via Don Pietro Cortinovi
			↑	sp.39	via Vittoria
			↑	sp.39	via San Vittore Martire
			↑	sp.39	via Colle Gallo
		Colle Gallo	↑	sp.39	
Albino					
			↑	sp.39	via Endine
			↑	sp.39	via Gavazzuolo
			↑	sp.39	via Lunga
			↑	sp.39	via Molinello
		Gramelduro	↑	sp.39	via Casazza
			↑	sp.39	via Molinello
			↑	sp.39	via Pradella
		Albino	↶		viale Stazione
			↑		P.L. (senza sbarre con semaforo)



113° IL LOMBARDIA

cronotabella

sabato 12 ottobre 2019

km 243

Prov/com	Distanza	Località	DIR	via
			↑	sp.35 via Guglielmo Marconi
Nembro				
			↑	sp.35
			↑	sp.35 via Europa
		Nembro	↑	sp.35 via Antonio Locatelli
			↑	sp.35 rotatoria - via Roma
			↑	sp.35
Alzano Lombardo				
			↑	sp.35
			↗	rotatoria - via Pietro Noris
			↖	via Provinciale
		Alzano Lombardo	↑	via Provinciale
			↑	via Provinciale
Ranica				
		Ranica	↑	via Guglielmo Marconi
Torre Boldone				
			↑	via Don Luigi Palazzolo
		Torre Boldone	↑	via Giovanni Reich
Bergamo				
			↑	via Filippo Corridoni
			↗	via Borgo Santa Caterina (contromano)
		Bergamo	↗	Piazzale Guglielmo Oberdan
			↑	via Nazario Sauro
			↑	via Cristoforo Baioni
			↑	via Pietro Ruggeri da Stabello
Ponteranica				
			↑	via Ramera
			↑	via Petos
Sorisole				
			↑	ss.470 via Guglielmo Marconi
		Petosino	↑	ss.470 via Guglielmo Marconi
Almè				
			↑	ss.470 via Antonio Locatelli
			↑	ss.470 viale Italia
Villa d'Almè				
			↑	ss.470 via Monsignor Sigismondi
		Villa d'Almè	↖	ss.470dir rotatoria - via Angelo Mazzi
Almè				
			↑	sp.14 rotatoria - via Ponte Regina
Villa d'Almè				
			↑	sp.14 via Angelo Gotti
			↑	sp.14 Ponte sul Fiume Brembo
Almenno San Salvatore				
			↑	sp.14 via Primo Maggio
		Almenno San Salvatore	↖	sp.175 innesto contromano
			↑	sp.175 via Val San Martino
Almenno San Bartolomeo				
			↑	sp.175 via Caduti Forze dell'Ordine



113° IL LOMBARDIA

cronotabella

sabato 12 ottobre 2019

km 243

Prov/com	Distanza	Località	DIR	via	
Barzana			↑	sp.175	rotatoria - via Aldo Moro
Palazzago			↑	sp.175	via Provinciale
		San Sosimo	↑	sp.175	via San Sosimo
			↗	ss.342	
Ambivere			↑	ss.342	<i>sul confine comunale</i>
Pontida			↑	ss.342	via Bergamo
		Pontida	↑	ss.342	via Lecco
			↑	ss.342	via Valletto
Cisano Bergamasco			↑	ss.342	via Bergamo
Caprino Bergamasco			↑	ss.342	via Cava di Sopra
Cisano Bergamasco			↑	ss.342	via Trento
			↑	ss.342	via Giuseppe Mazzini
		P.L.	↑	ss.342	
		Cisano Bergamasco	↑	ss.342	rotatoria - via 4 Novembre
			↑	ss.342	rotatoria - via Milano
LECCO					
Brivio			↑	ss.342	
		Ponte F. Adda	↑	ss.342	via Bergamo
			↑	ss.342	via Como
		Bv. per Calco	↖	ss.342	rotatoria - via Nazionale
Calco			↑	ss.342	via Nazionale
		Calco	↗	ss.342	rotatoria - via San Vigilio
Olgiate Molgora			↑	ss.342	via Como
		Olgiate Molgora	↗	sp.58	rotatoria - via della Salute
Santa Maria Hoè			↑	sp.58	via Giovanni XXIII
		Santa Maria Hoè	↑	sp.58	via Giovanni XXIII
Colle Brianza			↑	sp.58	via Milano
		Colle Brianza	↑	sp.58	via Lecco
Ello			↑	sp.58	
Galbiate			↑	sp.58	via Provinciale per Colle Brianza
		Villa Vergano	↑	sp.58	via Provinciale per Colle Brianza
			↑	sp.58	via 4 Novembre
		Galbiate	↗	sp.60	via Lecco
			↑	sp.60	



113° IL LOMBARDIA

cronotabella

sabato 12 ottobre 2019

Prov/com	Distanza	Località	DIR	via	km 243
Pescate					
			↑	sp.60	
			↑	sp.60	via Belvedere
		Pescate	↖	sp.72	via Roma
			↖	ss.583	rotatoria - via Roma
Galbiate					
			↑	ss.583	via Ettore Monti <i>poche centinaia di metri</i>
Malgrate					
			↑	ss.583	via Roma
		Malgrate	↗	ss.583	rotatoria - viale Italia
			↑	ss.583	via Alessandro Volta
Valmadrera					
			↑	ss.583	via Giuseppe Parini
		Parè	↖		bretella collegamento con via 25 aprile
			↑		via 25 Aprile
		Valmadrera	↑		via 25 Aprile
			↑		rotatoria - via Santa Vecchia
Civate					
			↑		via Papa Giovanni XXIII
		Civate	↑		sottopasso sp.639/ss.36
Galbiate					
			↑	sp.51	via Provinciale
Galbiate					
			↑	sp.51	via Provinciale
Oggiono					
			↑	sp.51	via per Lecco
			↑	sp.51	via Papa Giovanni XXIII
		Oggiono	↗		rotatoria - via Kennedy
			↑	sp.49	rotatoria - via Kennedy
			↗	sp.49	viale Europa
			↑	sp.49	via Parini
			↑	sp.49	via per Annone
Annone Brianza					
			↑	sp.49	via Provinciale
Suello					
			↑	sp.49	sovrappasso ss.36
			↑	sp.49	via per Annone
		Suello	↖	ss.639	
Cesana Brianza					
			↑	ss.639	via Alcide De Gasperi
COMO					
Pusiano					
			↑	ss.639	via Mazzini
		Pusiano	↗	sp.42	via Martinelli
Eupilio					
			↑	sp.42	via Lecco



113° IL LOMBARDIA

cronotabella

sabato 12 ottobre 2019

km 243

Prov/com	Distanza	Località	DIR	via	
Longone al Segrino					
		Inn. sp.41	↑	sp.42	via Panigatti
			↗	sp.41	via Valassina
			↑	sp.41	via Valassina
Canzo					
		Canzo	↑	sp.41	via Alessandro Volta
			↑	sp.41	Piazza Giuseppe Garibaldi
			↑	sp.41	via Giuseppe Mazzini
			↑	sp.41	via Alessandro Verza
Asso					
			↑	sp.41	via Antonio Brusa
			↑	sp.41	via Giacomo Matteotti
			↑	sp.41	via 25 Aprile
		Asso	↗	sp.46	
Valbrona					
			↑	sp.46	via Roma
			↑	sp.46	via Aldo Moro
		Valbrona	↑	sp.46	via Vittorio Veneto
			↑	sp.46	via Milano
LECCO					
Oliveto Lario					
			↑	sp.46	via Bezzecca
			↑	sp.46	galleria
			↑	sp.46	via Bezzecca
		Onno	↖	ss.583	via Giuseppe Garibaldi
			↑	ss.583	
		Oliveto Lario	↑	ss.583	via Luigi Cadorna
			↑	ss.583	
		Limonta	↑	ss.583	via Armando Diaz
			↑	ss.583	
COMO					
Bellagio					
			↑	ss.583	via per Lecco
		Bellagio	↖	sp.41	Regatola - rotatoria - via Valassina
			↑	sp.41	via Valassina
		Guello	↑	sp.41	
LECCO					
Oliveto Lario					
			↑	sp.41	Palaino <i>poche centinaia di metri</i>
COMO					
Bellagio					
			↑	sp.41	via Provinciale
		Civenna	↑	sp.41	via Provinciale
Magreglio					
		Madonna del Ghisallo	↑	sp.41	via Adua
			↑	sp.41	via Adua
		Magreglio	↑	sp.41	via Provinciale
Barni					



113° IL LOMBARDIA

cronotabella

sabato 12 ottobre 2019

km 243

Prov/com	Distanza	Località	DIR	via	
Lasnigo					
			↑	sp.41	
			↑	sp.41	via Provinciale
Asso					
			↑	sp.41	str. Prov. Bellagio
		Bv. per Sormano	↗	sp.44	loc. Maglio
			↑	sp.44	via Monti di Sera
			↗	sp.44	via Monti di Sera
Sormano					
			↑	sp.44	via Pian del Tivano
		Sormano	↗	sp.44	via Pian del Tivano
			↑	sp.44	via Pian del Tivano
		Bv. per Muro di Sormano	↖		inizio Muro
			↑		Muro di Sormano
		Colma di Sormano	↑		sp.44 - fine Muro
			↑	sp.44	
Zelbio					
		Piano del Tivano	↑	sp.44	via Andrea Stoppani
			↑	sp.44	via Pian del Tivano
		Zelbio	↑	sp.44	via Giuseppe Giovio
Veleso					
			↑	sp.44	
Nesso					
			↑	sp.44	via del Tivano
		Nesso	↖	ss.583	via Roma
			↑	ss.583	via del Castello
			↑	ss.583	via Frigicola
			↑	ss.583	via Pognana
Pognana Lario					
			↑	ss.583	via Giacomo Matteotti
Faggeto Lario					
			↑	ss.583	via per Bellagio
		Faggeto Lario	↑	ss.583	via per Bellagio
Torno					
			↑	ss.583	via Cesare Poggi
			↑	ss.583	via Roma
			↑	ss.583	galleria (583m)
Blevio					
			↑	ss.583	via Enrico Caronti
			↑	ss.583	galleria
			↑	ss.583	galleria
			↑	ss.583	galleria (590m)
Como					
			↑	ss.583	via Torno
		Como	↑		Piazza Giovanni Amendola (contromano)
			↑		via Alessandro Manzoni (contromano)
			↑		via Alessandro Manzoni
			↑		Piazza del Popolo
			↑		via Dante Alighieri



113° IL LOMBARDIA

cronotabella

sabato 12 ottobre 2019

km 243

Prov/com	Distanza	Località	DIR	via
		Bv. per Caviglio/Brunate	↖	via Tommaso Grossi
			↑	via per Brunate
			↗	via per Caviglio
		Caviglio	↑	via dei Patrioti
			↑	via Andrea Appiani
			↖	via Antonio Ghislanzoni
Tavernerio				
			↑	sp.37 via Monte Rosa
		Ponzate	↑	sp.37 via Volta
Como				
			↖	via Elio Zampiero
		Camnago Volta	↑	via della Pila
			↑	via della Rienza
			↖	via Briantea
		Como	↖	via Piave
			↑	via Solone Ambrosoli
			↑	via Giulio Cesare
			↑	viale Franklin Delano Roosevelt
			↗	viale Franklin Delano Roosevelt
			↑	via Innocenzo XI (contromano)
			↑	via F.lli Recchi (contromano)
			↑	Piazzale San Rocchetto
			↑	viale Massenzio Masia (contromano)
			↖	viale F.lli Rosselli (contromano)
			↖	Piazzale Santa Teresa
			↑	sottopasso ferrovia
			↑	via Nino Bixio
		Bv. per San Fermo	↖	via 27 Maggio
			↑	via 27 Maggio
			↑	sottopasso A9
San Fermo della Battaglia				
			↑	via Giuseppe Garibaldi
		San Fermo della Battaglia	↖	viale Rimembranza
Como				
			↑	viale per San Fermo della Battaglia
			↑	galleria
			↑	galleria
			↑	sottopasso A9
			↑	viale per San Fermo della Battaglia
		via Bellinzona	↖	rotatoria
			↑	via Bellinzona
			↑	via Borgo Vico
			↖	rotatoria - viale F.lli Rosselli (contromano)
			↑	Lungo Lario Trento (contromano)
		COMO	↑	Lungo Lario Trento